






-  Gabarit 1 : Hauteur autorisée
  -  Gabarit 2 : Hauteur autorisée
  -  Gabarit 1 & 2 : Hauteur autorisée égale à la hauteur existante à la date de révision du P.L.U.
  -  Hauteur maximale constante (exception de la règle dite des "20 m²")
  -  Gabarit 6m / 9m
- D'autres prescriptions relatives aux hauteurs sont contenues dans l'article 10 du règlement de chaque zone.
- Dans certaines zones, les prescriptions relatives aux hauteurs sont contenues dans le règlement et ne font l'objet d'aucun report graphique.


**métropole  
GrandNancy**

**Plan Local  
d'Urbanisme  
de Nancy**

**H  
A  
U  
T  
E  
U  
R  
S**

**MODIFICATION**

Echelle : 1/2000  
JUN 2019



		3		
1	2	4	5	
6	7	8	9	
10	11	12	13	14
	15	16	17	18
	19	20		

**19**  
SCALES