























-  Limite de commune
-  SRR
-  Limite de zone
-  Limite de secteur
-  Espace vert protégé
-  Espace boisé classé
-  Arbre remarquable
-  Emplacement réservé
-  Périmètre d'orientation particulière d'aménagement
-  Servitude taille de logements
- IMPLANTATIONS A L'ALIGNEMENT DES VOIES**
- 1  Alignement / continuité
- 2  Alignement / discontinuité possible
- 3  Alignement / discontinuité obligatoire
- IMPLANTATIONS EN REcul**
- 4  Recul / continuité
- 5  Recul / discontinuité possible
- 6  Recul / discontinuité obligatoire
- 7  Choix possible entre l'alignement ou le recul de l'implantation de l'une ou l'autre des parcelles bâties contiguës ou non (discontinuité possible)
- 8  Implantation à partir ou au-delà de la marge de recul (discontinuité obligatoire)
-  Principe de liaison viaire
-  Bande d'implantation de la façade principale
-  Anneau de desserte
-  Périmètre de minoration des normes de stationnement



métropole
GrandNancy

Plan Local
d'Urbanisme
de Nancy

**Z
O
N
A
G
E**

MODIFICATION

Echelle : 1/10000
JUN 2019